

Приложение № 5 към чл. 4, ал. 1 от
Наредбата за условията и реда за извършване на
оценка на въздействието върху околната среда

ДО
ДИРЕКТОРА НА
РИОСВ - ВЕЛИКО ТЪРНОВО

УВЕДОМЛЕНИЕ

за инвестиционно предложение

ОТ: Иван Делчев Делчев
гр. Севлиево, ул. Никола Петков №30, 0888773151
(име, адрес и телефон за контакт)
ЕМКА АД, гр. Севлиево, п.к. 5400
(седалище)

Пълен пощенски адрес:
гр. Севлиево, ул. Никола Петков №30
п.к. 5400

Телефон, факс и ел. поща (e-mail):
0885764776, andray@sicosolar.com

Управител или изпълнителен директор на фирмата възложител:
Иван Делчев Делчев

Лице за контакти:
Андрей Станев Поиробски, и.в.любовнически
тел. 0885764776, адрес: гр. София, ул. Нефит Бозвели 11
25-1

УВАЖАЕМИ Г-Н/Г-ЖО ДИРЕКТОР,

Уведомяваме Ви, че ЕМКА АД
има следното инвестиционно предложение:
изграждане на фотоволтажна централа
с мощност $\approx 1\text{MW}$

Характеристика на инвестиционното предложение:

1. Резюме на предложението

(посочва се характерът на инвестиционното предложение, в т.ч. дали е за ново инвестиционно предложение, и/или за разширение или изменение на производствената дейност съгласно приложение № 1 или приложение № 2 към Закона за опазване на околната среда (ЗООС))

Ново инвестиционно предложение
за изграждане на фотоволтажна централа
с мощност $\approx 1\text{MW}$ на покъщи в нов
съществуващ сград на ЕМКА АД

Сградата ще предоставя: а) шумни вълни
конструкцията, фотоволтаични панели, окиселване
и свързване към инвертори за преобразуване
от DC/AC

2. Описание на основните процеси, капацитет, обща използвана площ; необходимост от други свързани с основния предмет спомагателни или поддържащи дейности, в т.ч. ползване на съществуваща или необходимост от изграждане на нова техническа инфраструктура (пътища/улицы, газопровод, електропроводи и др.); предвидени изкопни работи, предполагаема дълбочина на изкопите, ползване на взрив:

ФВПУ с мощност $\approx 1 \text{ MW}$, обща използвана
площ от повърхност $\approx 10000 \text{ кв. м}$, без изкопни работи, без взривове,
без изградени инфраструктури

3. Връзка с други съществуващи и одобрени с устройствен или друг план дейности в обхвата на въздействие на обекта на инвестиционното предложение, необходимост от издаване на съгласувателни/разрешителни документи по реда на специален закон; орган по одобряване/разрешаване на инвестиционното предложение по реда на специален закон:

Управление на разрешително за сграда
по ЗУТ от арх. архит. на сградата
общ. съвместно

4. Местоположение:

(населено място, община, квартал, поземлен имот, като за линейни обекти се посочват засегнатите общини/райони/кметства, географски координати или правоъгълни проекционни UTM координати в 35 зона в БГС2005, собственост, близост до или засягане на елементи на Националната екологична мрежа (НЕМ), обекти, подлежащи на здравна защита, и територии за опазване на обектите на културното наследство, очаквано трансгранично въздействие, схема на нова или промяна на съществуваща пътна инфраструктура)

гр. Севлиево, ул. Никола Петков 30
Поземлен имот с идентификатор: 65927.501.5188
ч. град с идентификатор: 65927.501.5188.10
65927.501.5188.4, 65927.501.5188.7, 65927.501.5188.8
координати UTM: X: 4765274,314 Y: 347359,714

5. Природни ресурси, предвидени за използване по време на строителството и експлоатацията:

(включително предвидено водоземане за питейни, промишлени и други нужди - чрез обществено водоснабдяване (ВиК или друга мрежа) и/или водоземане или ползване на повърхностни води и/или подземни води, необходими количества, съществуващи съоръжения или необходимост от изграждане на нови)

НЕ

.....
.....
.....
.....
6. Очаквани вещества, които ще бъдат емитирани от дейността, в т.ч. приоритетни и/или опасни, при които се осъществява или е възможен контакт с води:

НРМА

7. Очаквани общи емисии на вредни вещества във въздуха по замърсители:

НРМА

8. Отпадъци, които се очаква да се генерират, и предвиждания за тяхното третиране:

Хартиени опаковки на борзопане
които ще бъдат изложени до реконструкция
места за съхранение на отпадъци

9. Отпадъчни води:

(очаквано количество и вид на формираните отпадъчни води по потоци (битови, промишлени и др.), сезонност, предвидени начини за третирането им (пречиствателна станция/съоръжение и др.), отвеждане и заустване в канализационна система/повърхностен воден обект/водоплътна изгребна яма и др.)

НР

10. Опасни химични вещества, които се очаква да бъдат налични на площадката на предприятието/съоръжението:

(в случаите по чл. 99б ЗООС се представя информация за вида и количеството на опасните вещества, които ще са налични в предприятието/съоръжението съгласно приложение № 1 към Наредбата за предотвратяване на големи аварии и ограничаване на последствията от тях)

НРМА

I. Моля да ни информирате за необходимите действия, които трябва да предприемем, по реда на глава шеста ЗООС.

- Моля, на основание чл. 93, ал. 9, т. 1 ЗООС да се проведе задължителна ОВОС, без да се извършва преценка.

II. Друга информация (не е задължително за попълване)

Моля да бъде допуснато извършването само на ОВОС (в случаите по чл. 91, ал. 2 ЗООС, когато за инвестиционно предложение, включено в приложение № 1 или в приложение № 2 към ЗООС, се изисква и изготвянето на самостоятелен план или програма по чл. 85, ал. 1 и 2 ЗООС) поради следните основания (мотиви):

.....
.....
.....
.....

Прилагам:

1. Документи, доказващи обявяване на инвестиционното предложение на интернет страницата на възложителя, ако има такава, и чрез средствата за масово осведомяване или по друг подходящ начин съгласно изискванията на чл. 95, ал. 1 от ЗООС.

2. Документи, удостоверяващи по реда на специален закон, нормативен или административен акт права за инициране или кандидатстване за одобряване на инвестиционно предложение.

3. Други документи по преценка на уведомятеля:

3.1. допълнителна информация/документация, поясняваща инвестиционното предложение;

3.2. картен материал, схема, снимков материал в подходящ мащаб.

4. Електронен носител - 1 бр.

- Желая писмото за определяне на необходимите действия да бъде издадено в електронна форма и изпратено на посочения адрес на електронна поща.

- Желая да получавам електронна кореспонденция във връзка с предоставяната услуга на посочения от мен адрес на електронна поща.

- Желая да получа крайния документ:

- лично на място
- чрез лицензиран пощенски оператор


по куриер

Но адрес: гр. София, ул. Шефетов булевард 11
Андрей Войковски тел. 0885764776 25-1

Дата: 31.05.2021

Уведомятел:

(подпис)



СЛУЖБА ПО ГЕОДЕЗИЯ, КАРТОГРАФИЯ И КАДАСТЪР - ГР. ГАБРОВО

5300, Пл. "ВЪЗРАЖДАНЕ" №5, ет.4, 066/801644,
gabrovo@cadastre.bg, БУЛСТАТ:130362903

СКИЦА НА ПОЗЕМЛЕН ИМОТ № 15-491952-11.05.2021 г.

Поземлен имот с идентификатор **65927.501.5188**

Гр. Севлиево, общ. Севлиево, обл. Габрово

По кадастралната карта и кадастралните регистри, одобрени със **Заповед РД-18-77/16.07.2008 г.**
на **ИЗПЪЛНИТЕЛЕН ДИРЕКТОР НА АГКК**

Последно изменение на кадастралната карта и кадастралните регистри, засягащо поземления имот е
със **Заповед 18-5935-14.08.2017 г.** на **НАЧАЛНИК НА СГКК - ГАБРОВО**

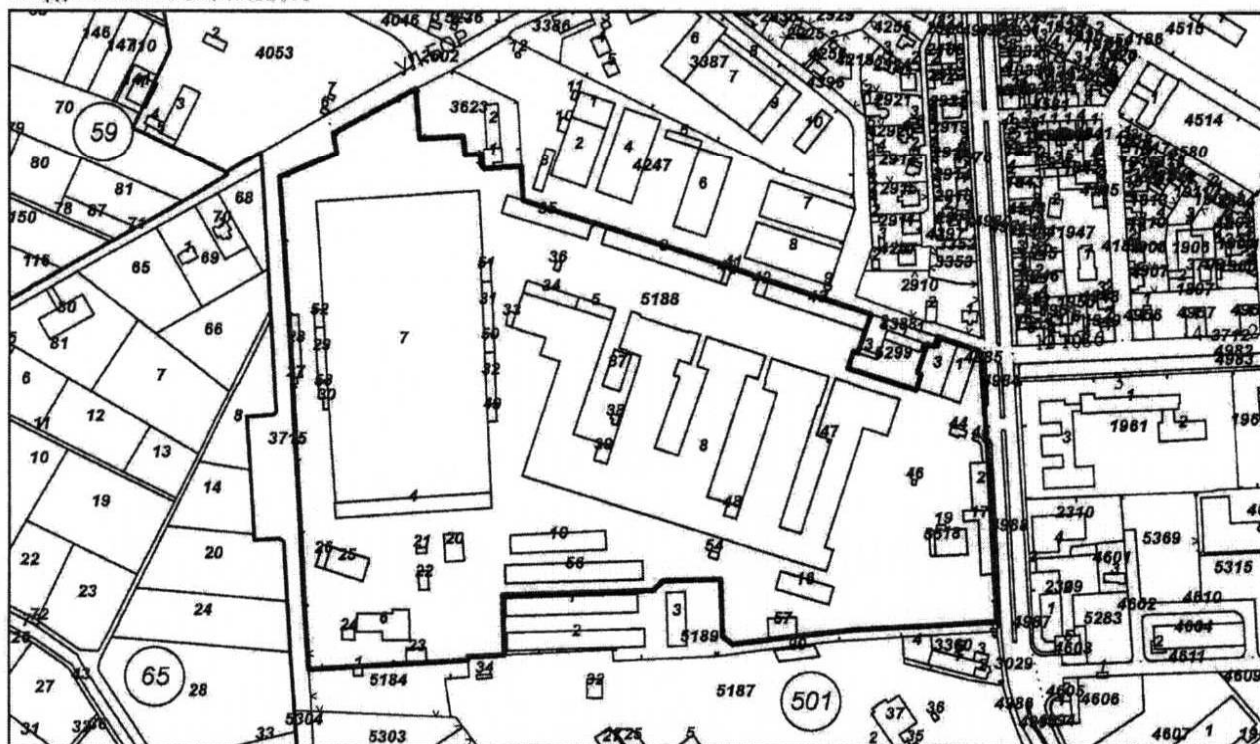
Адрес на поземления имот: **гр. Севлиево, п.к. 5400, ул. НИКОЛА Д. ПЕТКОВ № 30**

Площ: **124793 кв. м**

Трайно предназначение на територията: **Урбанизирана**

Начин на трайно ползване: **За друг вид производствен, складов обект**

Координатна система ККС2005



М 1:5000

Прекишен идентификатор: **65927.501.4249**

Номер по предходен план: квартал: 16, парцел: XI


Съседни: **65927.501.5184, 65927.501.5189, 65927.501.5187, 65927.501.3029, 65927.501.4986,
65927.501.4985, 65927.501.5299, 65927.501.3388, 65927.501.4396, 65927.501.4247, 65927.501.2502,
65927.501.3623, 65927.501.3715**

Скица № 15-491952-11.05.2021 г. издадена въз основа на
заявление с входящ № 01-239983-05.05.2021 г.



/Зорница Кръстева/

В.О! Андрей Кържаванов



Собственици по данни от КРНИ:

1. МАРИЯ ХРИСТОВА ГАНЧЕВА

площ 639 кв. м от правото на собственост

Нотариален акт № 46 том 1 дело 104 от 06.02.1996г., издаден от РАЙОНЕН СЪД - СЕВЛИЕВО

2. 107001173, "ЕМКА" АД

Няма данни за идеалните части

Нотариален акт № 160 том VI рег. 1744 дело 1231 от 13.05.2005г., издаден от АВ - СЛУЖБА ПО
ВПИСВАНИЯТА - ГР. СЕВЛИЕВО

Носители на други вещни права по данни от КРНИ:

няма данни

Сгради, които попадат върху имота

1. Сграда **65927.501.5188.1**: застроена площ **527 кв. м**, брой етажи **3**, предназначение:

Административна, делова сграда

2. Сграда **65927.501.5188.2**: застроена площ **413 кв. м**, брой етажи **2**, предназначение:

Административна, делова сграда

3. Сграда **65927.501.5188.3**: застроена площ **651 кв. м**, брой етажи **1**, предназначение:

Административна, делова сграда

4. Сграда **65927.501.5188.4**: застроена площ **1105 кв. м**, брой етажи **4**, предназначение: **Друг вид**

производствена, складова, инфраструктурна сграда

5. Сграда **65927.501.5188.5**: застроена площ **212 кв. м**, брой етажи **3**, предназначение: **Промишлена сграда**

6. Сграда **65927.501.5188.6**: застроена площ **580 кв. м**, брой етажи **2**, предназначение: **Промишлена сграда**

7. Сграда **65927.501.5188.7**: застроена площ **22255 кв. м**, брой етажи **1**, предназначение: **Промишлена сграда**

8. Сграда **65927.501.5188.8**: застроена площ **21241 кв. м**, брой етажи **1**, предназначение: **Промишлена сграда**

9. Сграда **65927.501.5188.9**: застроена площ **1008 кв. м**, брой етажи **1**, предназначение: **Промишлена сграда**

10. Сграда **65927.501.5188.10**: застроена площ **788 кв. м**, брой етажи **1**, предназначение:

Административна, делова сграда

11. Сграда **65927.501.5188.16**: застроена площ **461 кв. м**, брой етажи **1**, предназначение: **Промишлена сграда**

12. Сграда **65927.501.5188.17**: застроена площ **455 кв. м**, брой етажи **1**, предназначение: **Сграда за битови услуги**

13. Сграда **65927.501.5188.18**: застроена площ **374 кв. м**, брой етажи **1**, предназначение: **Сграда за битови услуги**

14. Сграда **65927.501.5188.19**: застроена площ **25 кв. м**, брой етажи **1**, предназначение: **Постройка на допълващото застрояване**

15. Сграда **65927.501.5188.20**: застроена площ **233 кв. м**, брой етажи **1**, предназначение: **Промишлена сграда**

16. Сграда **65927.501.5188.21**: застроена площ **27 кв. м**, брой етажи **1**, предназначение: **Постройка на допълващото застрояване**

17. Сграда **65927.501.5188.22**: застроена площ **81 кв. м**, брой етажи **1**, предназначение: **Постройка на допълващото застрояване**

18. Сграда **65927.501.5188.23**: застроена площ **115 кв. м**, брой етажи **1**, предназначение: **Промишлена сграда**

19. Сграда **65927.501.5188.24**: застроена площ **69 кв. м**, брой етажи **1**, предназначение: **Промишлена сграда**

20. Сграда **65927.501.5188.25**: застроена площ **434 кв. м**, брой етажи **1**, предназначение: **Промишлена сграда**

21. Сграда **65927.501.5188.26**: застроена площ **91 кв. м**, брой етажи **1**, предназначение: **Постройка на допълващото застрояване**

22. Сграда **65927.501.5188.27**: застроена площ **14 кв. м**, брой етажи **1**, предназначение: **Постройка на допълващото застрояване**

Скица № 15-491952-11.05.2021 г. издадена въз основа на
заявление с входящ № 01-239983-05.05.2021 г.




/Зорница Кръстева/

В. Д. Ангелков Райковски




23. Сграда 65927.501.5188.28: застроена площ 280 кв. м, брой етажи 1, предназначение: **Постройка на допълващото застрояване**
24. Сграда 65927.501.5188.29: застроена площ 222 кв. м, брой етажи 1, предназначение: **Постройка на допълващото застрояване**
25. Сграда 65927.501.5188.30: застроена площ 28 кв. м, брой етажи 1, предназначение: **Постройка на допълващото застрояване**
26. Сграда 65927.501.5188.31: застроена площ 241 кв. м, брой етажи 1, предназначение: **Постройка на допълващото застрояване**
27. Сграда 65927.501.5188.32: застроена площ 229 кв. м, брой етажи 1, предназначение: **Постройка на допълващото застрояване**
28. Сграда 65927.501.5188.33: застроена площ 45 кв. м, брой етажи 1, предназначение: **Постройка на допълващото застрояване**
29. Сграда 65927.501.5188.34: застроена площ 306 кв. м, брой етажи 1, предназначение: **Промислена сграда**
30. Сграда 65927.501.5188.35: застроена площ 744 кв. м, брой етажи 1, предназначение: **Промислена сграда**
31. Сграда 65927.501.5188.36: застроена площ 24 кв. м, брой етажи 1, предназначение: **Постройка на допълващото застрояване**
32. Сграда 65927.501.5188.37: застроена площ 307 кв. м, брой етажи 1, предназначение: **Промислена сграда**
33. Сграда 65927.501.5188.38: застроена площ 28 кв. м, брой етажи 1, предназначение: **Постройка на допълващото застрояване**
34. Сграда 65927.501.5188.39: застроена площ 110 кв. м, брой етажи 1, предназначение: **Постройка на допълващото застрояване**
35. Сграда 65927.501.5188.40: застроена площ 49 кв. м, брой етажи 1, предназначение: **Постройка на допълващото застрояване**
36. Сграда 65927.501.5188.41: застроена площ 6 кв. м, брой етажи 1, предназначение: **Постройка на допълващото застрояване**
37. Сграда 65927.501.5188.42: застроена площ 83 кв. м, брой етажи 1, предназначение: **Промислена сграда**
38. Сграда 65927.501.5188.43: застроена площ 863 кв. м, брой етажи 1, предназначение: **Сграда със смесено предназначение**
39. Сграда 65927.501.5188.44: застроена площ 54 кв. м, брой етажи 1, предназначение: **Постройка на допълващото застрояване**
40. Сграда 65927.501.5188.45: застроена площ 79 кв. м, брой етажи 1, предназначение: **Постройка на допълващото застрояване**
41. Сграда 65927.501.5188.46: застроена площ 9 кв. м, брой етажи 1, предназначение: **Постройка на допълващото застрояване**
42. Сграда 65927.501.5188.47: застроена площ 5 кв. м, брой етажи 1, предназначение: **Постройка на допълващото застрояване**
43. Сграда 65927.501.5188.48: застроена площ 79 кв. м, брой етажи 1, предназначение: **Сграда за енергопроизводство**
44. Сграда 65927.501.5188.49: застроена площ 75 кв. м, брой етажи 1, предназначение: **Сграда за енергопроизводство**
45. Сграда 65927.501.5188.50: застроена площ 87 кв. м, брой етажи 1, предназначение: **Сграда за енергопроизводство**
46. Сграда 65927.501.5188.51: застроена площ 85 кв. м, брой етажи 1, предназначение: **Сграда за енергопроизводство**
47. Сграда 65927.501.5188.52: застроена площ 75 кв. м, брой етажи 1, предназначение: **Сграда за енергопроизводство**
48. Сграда 65927.501.5188.53: застроена площ 73 кв. м, брой етажи 1, предназначение: **Сграда за енергопроизводство**
49. Сграда 65927.501.5188.54: застроена площ 28 кв. м, брой етажи 1, предназначение: **Постройка на допълващото застрояване**
50. Сграда 65927.501.5188.55: застроена площ 58 кв. м, брой етажи 1, предназначение: **Постройка на допълващото застрояване**
51. Сграда 65927.501.5188.56: застроена площ 1142 кв. м, брой етажи 1, предназначение: **Промислена сграда**

Скица № 15-491952-11.05.2021 г. издадена въз основа на
заявление с входящ № 01-239983-05.05.2021 г.



В. О. Агенция По Геодезия
и Картография
и Кадастр



сграда

52. Сграда 65927.501.5188.57: застроена площ 245 кв. м, брой етажи 1, предназначение: Промислена сграда

Скица № 15-491952-11.05.2021 г. издадена въз основа на
заявление с входящ № 01-239983-05.05.2021 г.



/Зорница Кръстева/

В. О. ! Ангелин Погребини



СЛУЖБА ПО ГЕОДЕЗИЯ, КАРТОГРАФИЯ И КАДАСТЪР - ГР. ГАБРОВО

5300, Пл. "ВЪЗРАЖДАНЕ" №5, ет.4, 066/801644,
gabrovo@cadastre.bg, БУЛСТАТ:130362903

СКИЦА НА СГРАДА № 15-491964-11.05.2021 г.

с идентификатор 65927.501.5188.10

Гр. Севлиево, общ. Севлиево, обл. Габрово

По кадастралната карта и кадастралните регистри, одобрени със **Заповед РД-18-77/16.07.2008 г. на ИЗПЪЛНИТЕЛЕН ДИРЕКТОР НА АГКК**

Последно изменение на кадастралната карта и кадастралните регистри, засягащо сградата е със **Заповед КД-14-07-429/23.10.2012 г. на НАЧАЛНИК НА СГКК - ГАБРОВО**

Адрес на сградата: гр. Севлиево, п.к. 5400, ул. НИКОЛА Д. ПЕТКОВ № 30

Сградата е разположена в поземлен имот с идентификатор 65927.501.5188

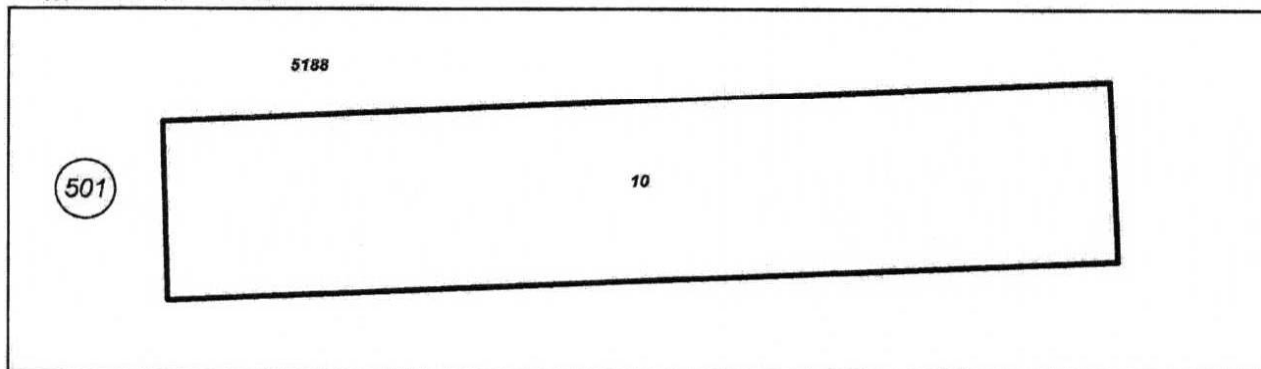
Застроена площ: 788 кв. м

Брой етажи: 1

Брой самостоятелни обекти в сградата: няма данни

Предназначение: **Административна, делова сграда**

Координатна система ККС2005



Стар идентификатор: 65927.501.4249.10

Номер по предходен план: няма

Собственици по данни от КРНИ:

1. 107001173, "ЕМКА" АД

Няма данни за идеалните части

Акт за частна държавна собственост № 1333 от 01.07.1981г., издаден от ОБЩИНА ГР.СЕВЛИЕВО

Носители на други вещни права по данни от КРНИ:

няма данни

Скица № 15-491964-11.05.2021 г. издадена въз основа на
заявление с входящ № 01-239983-05.05.2021 г.



/Зорница Кръстева/

В. О! Андрей Петровски



СЛУЖБА ПО ГЕОДЕЗИЯ, КАРТОГРАФИЯ И КАДАСТЪР - ГР. ГАБРОВО

5300, Пл. "ВЪЗРАЖДАНЕ" №5, ет.4, 066/801644,
gabrovo@cadastre.bg, БУЛСТАТ:130362903

СКИЦА НА СГРАДА № 15-491969-11.05.2021 г.

с идентификатор 65927.501.5188.4

Гр. Севлиево, общ. Севлиево, обл. Габрово

По кадастралната карта и кадастралните регистри, одобрени със **Заповед РД-18-77/16.07.2008 г. на ИЗПЪЛНИТЕЛЕН ДИРЕКТОР НА АГКК**

Последно изменение на кадастралната карта и кадастралните регистри, засягащо сградата е със **Заповед КД-14-07-429/23.10.2012 г. на НАЧАЛНИК НА СГКК - ГАБРОВО**

Адрес на сградата: гр. Севлиево, п.к. 5400, ул. НИКОЛА Д. ПЕТКОВ № 30

Сградата е разположена в поземлен имот с идентификатор 65927.501.5188

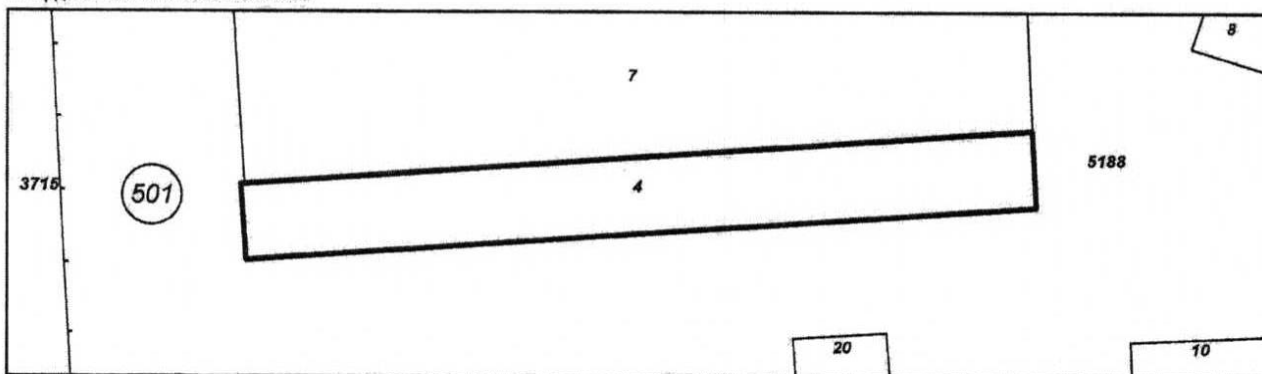
Застроена площ: 1105 кв. м

Брой етажи: 4

Брой самостоятелни обекти в сградата: 2

Предназначение: Друг вид производствена, складова, инфраструктурна сграда

Координатна система ККС2005



М 1:1000

Стар идентификатор: 65927.501.4249.4

Номер по предходен план: няма

Собственици по данни от КРНИ:

1. 107001173, "ЕМКА" АД

Няма данни за идеалните части

Акт за частна държавна собственост № 1333 от 01.07.1981г., издаден от ОБЩИНА ГР.СЕВЛИЕВО

Носители на други вещни права по данни от КРНИ:

няма данни

Скица № 15-491969-11.05.2021 г. издадена въз основа на
заявление с входящ № 01-239983-05.05.2021 г.



/Зорница Кръстева/

В.О! Андрей Петров



СЛУЖБА ПО ГЕОДЕЗИЯ, КАРТОГРАФИЯ И КАДАСТЪР - ГР. ГАБРОВО

5300, Пл. "ВЪЗРАЖДАНЕ" №5, ет.4, 066/801644,
gabrovo@cadastre.bg, БУЛСТАТ:130362903

СКИЦА НА СГРАДА № 15-492007-11.05.2021 г.

с идентификатор **65927.501.5188.7**

Гр. Севлиево, общ. Севлиево, обл. Габрово

По кадастралната карта и кадастралните регистри, одобрени със **Заповед РД-18-77/16.07.2008 г. на ИЗПЪЛНИТЕЛЕН ДИРЕКТОР НА АГКК**

Последно изменение на кадастралната карта и кадастралните регистри, засягащо сградата е със **Заповед КД-14-07-429/23.10.2012 г. на НАЧАЛНИК НА СГКК - ГАБРОВО**

Адрес на сградата: гр. Севлиево, п.к. 5400, ул. НИКОЛА Д. ПЕТКОВ № 30

Сградата е разположена в поземлен имот с идентификатор **65927.501.5188**

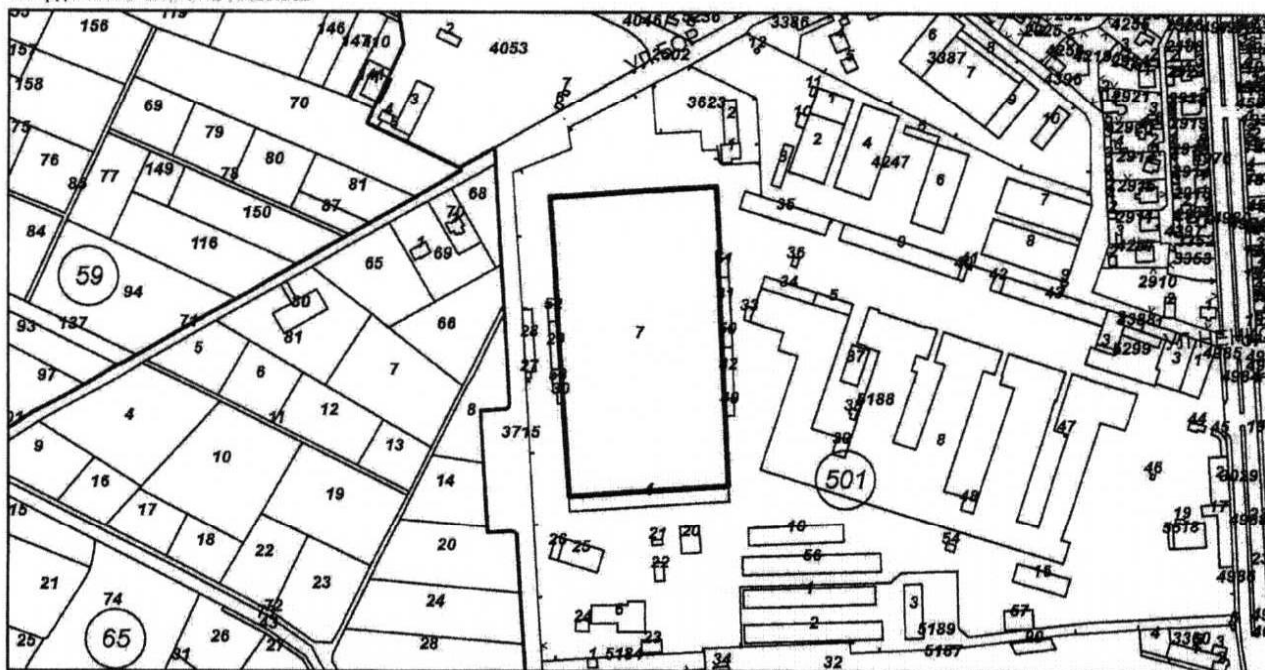
Застроена площ: **22255 кв. м**

Брой етажи: **1**

Брой самостоятелни обекти в сградата: **няма данни**

Предназначение: **Промислена сграда**

Координатна система ККС2005



М 1:5000

Стар идентификатор: **65927.501.4249.7**

Номер по предходен план: **няма**

Собственици по данни от КРНИ:

1. **107001173, "ЕМКА" АД**

Няма данни за идеалните части

Акт за частна държавна собственост № 1333 от 01.07.1981г., издаден от ОБЩИНА ГР.СЕВЛИЕВО

Носители на други вещни права по данни от КРНИ:


няма данни

Скица № 15-492007-11.05.2021 г. издадена въз основа на
заявление с входящ № 01-239983-05.05.2021 г.



/Зорница Кръстева/

К.О! Аугуст Подробски



СЛУЖБА ПО ГЕОДЕЗИЯ, КАРТОГРАФИЯ И КАДАСТЪР - ГР. ГАБРОВО

5300, Пл. "ВЪЗРАЖДАНЕ" №5, ет.4, 066/801644,
gabrovo@cadastre.bg, БУЛСТАТ:130362903

СКИЦА НА СГРАДА № 15-492010-11.05.2021 г.

с идентификатор 65927.501.5188.8

Гр. Севлиево, общ. Севлиево, обл. Габрово

По кадастралната карта и кадастралните регистри, одобрени със **Заповед РД-18-77/16.07.2008 г. на ИЗПЪЛНИТЕЛЕН ДИРЕКТОР НА АГКК**

Последно изменение на кадастралната карта и кадастралните регистри, засягащо сградата е със **Заповед КД-14-07-209/13.06.2013 г. на НАЧАЛНИК НА СГКК - ГАБРОВО**

Адрес на сградата: гр. Севлиево, п.к. 5400, ул. НИКОЛА Д. ПЕТКОВ № 30

Сградата е разположена в поземлен имот с идентификатор 65927.501.5188

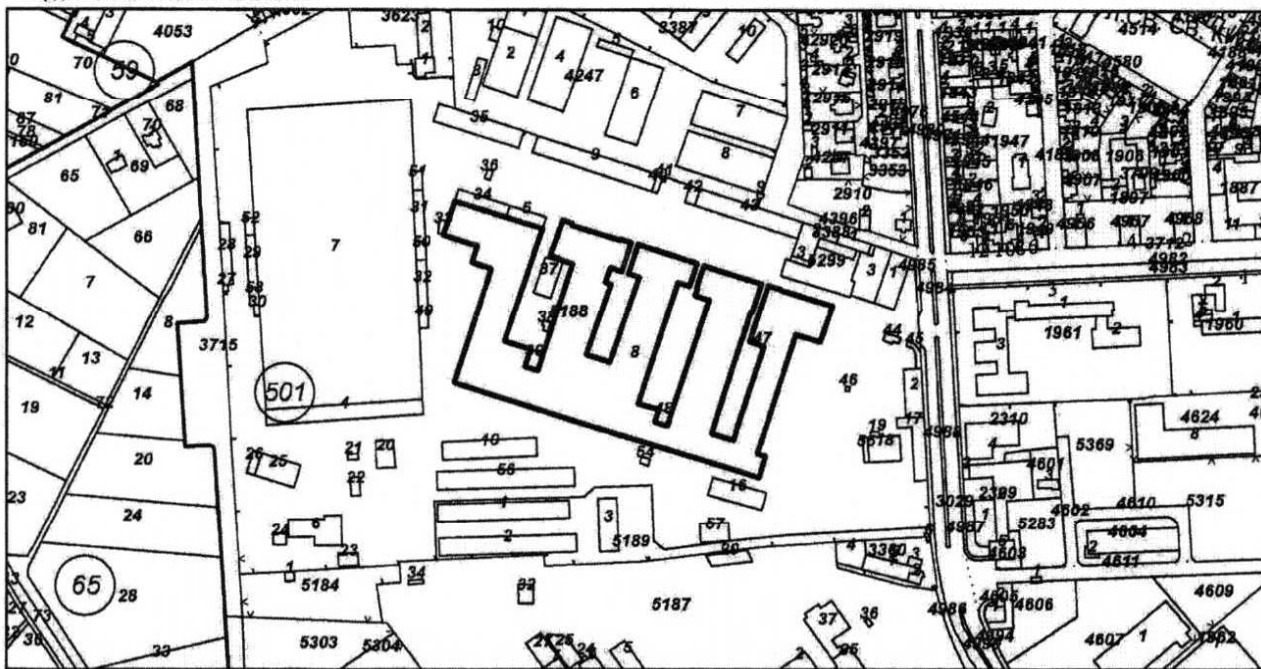
Застроена площ: 21241 кв. м

Брой етажи: 1

Брой самостоятелни обекти в сградата: 6

Предназначение: Промислена сграда

Координатна система ККС2005



М 1:5000

Стар идентификатор: 65927.501.4249.8

Номер по предходен план: няма

Собственици по данни от КРНИ:

няма данни

Носители на други вещни права по данни от КРНИ:

няма данни

Скица № 15-492010-11.05.2021 г. издадена въз основа на
заявление с входящ № 01-239983-05.05.2021 г.



/Зорница Кръстева/

В. Д. Ангели Погребан